







# PIANO TERRITORIALE INFRAREGIONALE

## COSEF

ART. 14 L.R. 23 FEBBRAIO 2007, N.5

|   |  |
|---|--|
| PERIMETRAZIONI "ZONA D1 COSEF"  | tavola<br><b>3.3</b><br>scala 1:10.000 |
| PERIMETRAZIONE ZONA "D1 COSEF" NEL TERRITORIO DI S.GIORGIO DI NOGARÒ  | data<br>LUGLIO 2022                    |
| -PROPOSTA DI INTEGRAZIONE SUPERFICI-  |  |
| UFFICIO URBANISTICA ED ASSETTO DEL TERRITORIO<br>Progettista:<br>dott. arch. Bruna Flora<br>Collaboratore:<br>dott. pian. Daniele Orzan |  |
|    |  |

### Legenda

-  Perimetrazione "zona D1 COSEF" approvata con Del. Assemblea COSEF n.15 dd.18.12.2018 (sup. mq 6.258.519)
-  Proposta di integrazione superfici
-  Ambito interessato dalla procedura di autorizzazione unica per la costruzione e l'esercizio di un impianto fotovoltaico di potenza nominale 105.283,44 kW e potenza di immissione di 78MW con impianto di connessione alla tensione di 132 kV
-  Proposta di nuova perimetrazione (sup. mq 7.301.130)
-  Limiti amministrativi comunali

