

REGIONE AUTONOMA FRIULI VENEZIA GIULIA  
**PIANO TERRITORIALE  
 INFRAREGIONALE  
 COSEF**

ART. 14 L.R. 23 FEBBRAIO 2007, N.5

**AMBITO DELL'ALTO FRIULI**  
 Osoppo - Buja - Gemona del Friuli

tavola

**6**

scala 1:5.000  
 data  
 settembre 2021

**VARIANTE n.1**  
**Viabilità e sezioni stradali**

*Elaborato adeguato al decreto di approvazione della variante  
 (Decreto del Presidente della Regione n.0150/Pres. del 6 settembre 2021).*

UFFICIO PIANIFICAZIONE E ASSETTO DEL TERRITORIO

Progettista:  
 dott. arch. Bruna Flora

Collaboratore:  
 dott. pian. Daniele Orzan



**LEGENDA**

**VIABILITA'**

- Viabilità di supporto strutturale
- Viabilità di servizio
- Viabilità territoriale esterna al comparto
- Viabilità di progetto o esistente da riqualificare
- Viabilità ciclabile e pedonale di progetto
- Parcheggi di relazione e parcheggi attrezzati di servizio alle aziende
- Parcheggi di progetto
- Accessi da chiudere
- Attraversamento protetto

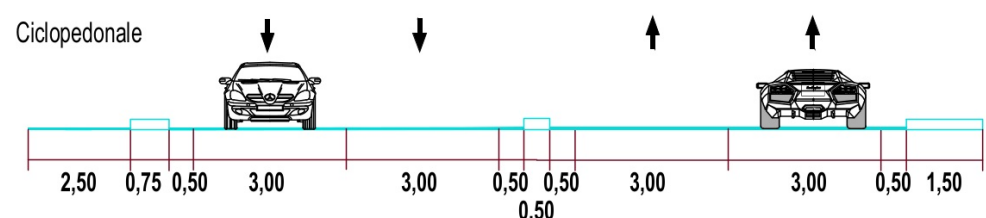
**ALTRO**

- Limite di P.T.I.
- Limiti amministrativi comunali

**SEZIONI STRADALI TIPO**

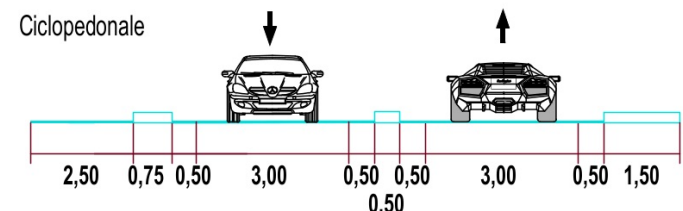
**Viabilità di supporto strutturale tipo A**

(con due corsie per senso di marcia e spartitraffico centrale)



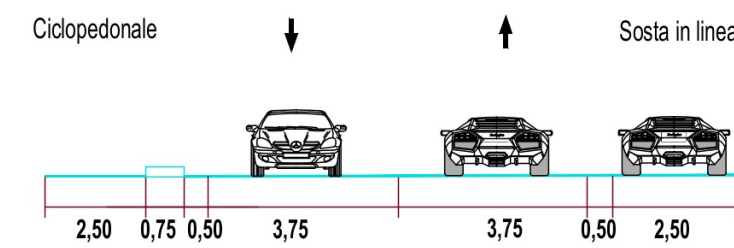
**Viabilità di supporto strutturale tipo B**

(con una corsia per senso di marcia e spartitraffico centrale)



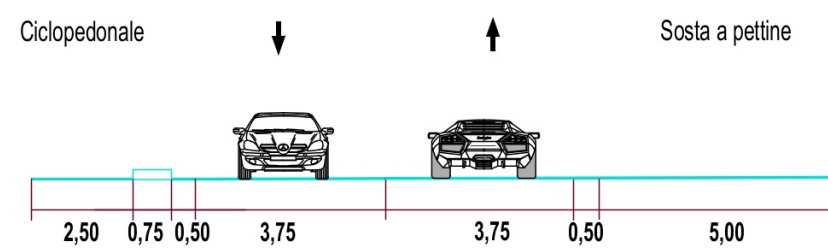
**Viabilità di servizio tipo A**

(con una corsia per senso di marcia)



**Viabilità di servizio tipo B**

(con una corsia per senso di marcia)



**Viabilità di servizio tipo C**

(con una corsia per senso di marcia)

